

Tr. 1 1.5
Tr. 2 1.1
Tr. 3 1.2, 14-16
Tr. 4 1.18, 19
Tr. 5 1.3-4
Tr. 6 1.6 sq → 13, 17

Kh 76

Tranchée 2

1

Le mur repose sur une couche de cailloux qui elle-même sur-
monte une couche blanchâtre de 4,5 m environ d'épaisseur.
La tranchée a été placée à un décrochement de la route - IP
semble que le saillant ait été construit en 1^{er}, la partie de droite
venant s'appuyer contre lui.

1

Tranchée 3

mur - 1,50m d'exposé

cf. p. 14 et 15


2 phases horizontales

1- partie de droite pierres légèrement obliques

calage petits pierres

2- partie de gauche pierres plats rectangulaires horizontales

→ N

sans structure
S 80

le sol vierge n'a pu être atteint.

une 50 - en environ sur sol passant sur S⁹⁰, autre sol de bonnens
avec la pue de pise visible sur le mur

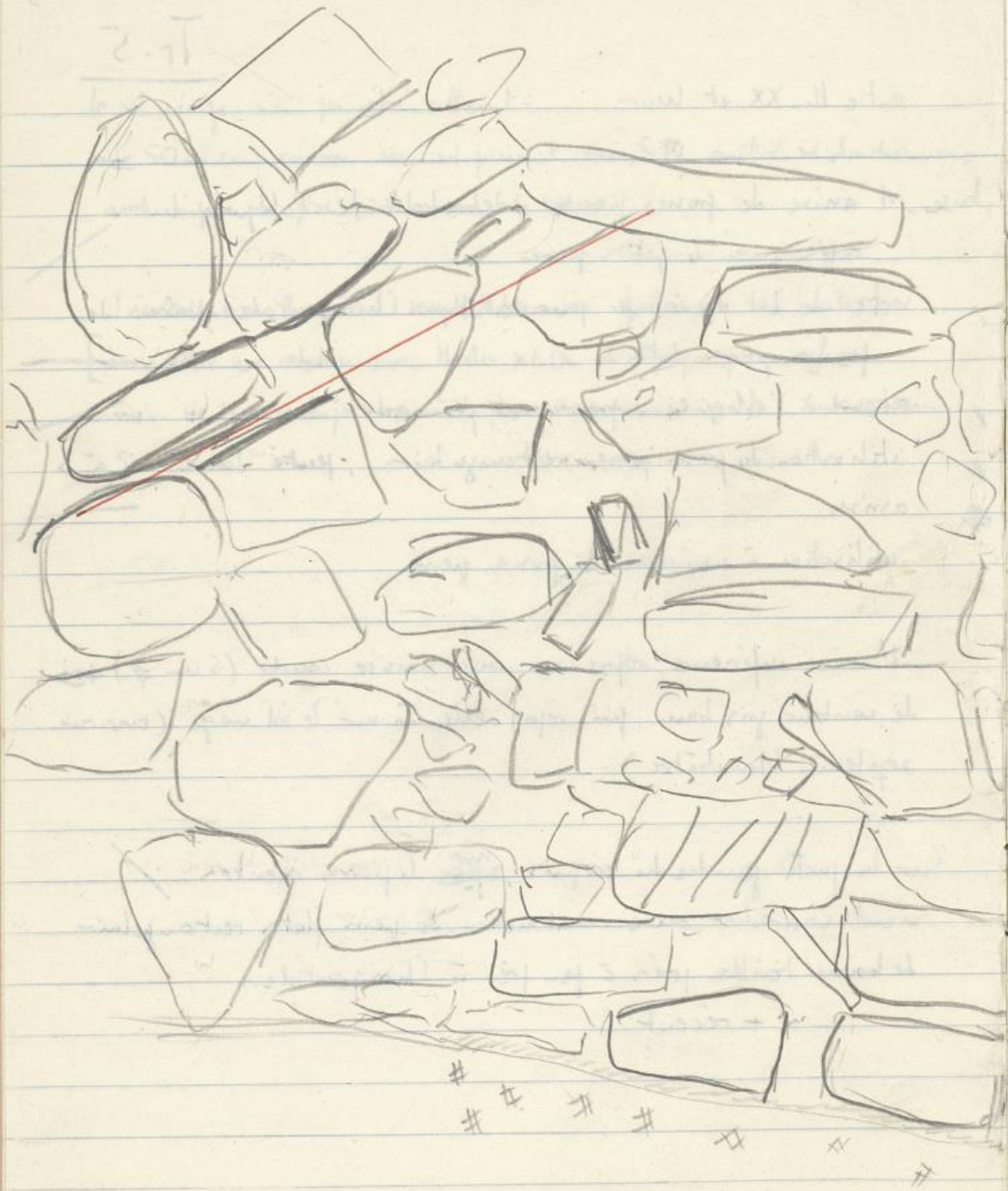
L'installation de mur semble donc s'être faite au bout au
[à mettre en relation avec Mur XLIX et S sans jointure]
moins ne pu correspondre à la phase la + ancienne de l'installation

entre th. XX et mur

- base. 1 anise de frons pierres, débordant de l'alignement.
calées avec de petits pierres
- , sorte de lit de calage pour rattraper l'horizontale, avec de
grands pierres plates.
- , retour à l'oblique - pierres moyennes
- utilisation de frons pierres rectangulaires, pente douce ? à 3
- anis
- , utilisation à nouveau de frons pierres

l'anise inférieure repose sur une mince couche (5 cm #) ~~de~~
de couleur gris brun qui repose elle-même sur le sol vierge (craie
argileuse blanchâtre)

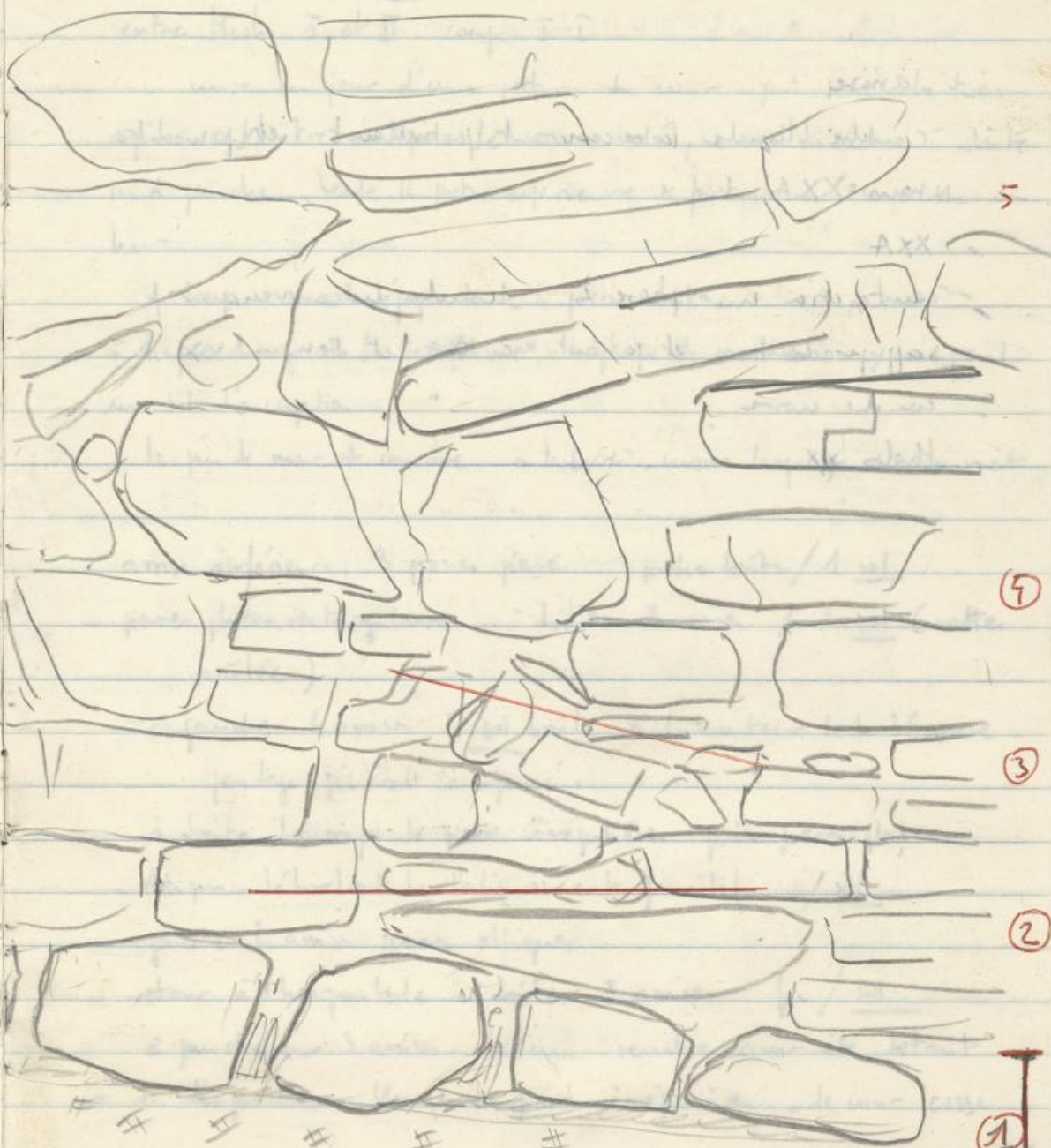
sur la partie gauche du corps, ~~sur~~ ^{sur} les pierres orientées
vient s'accrocher une construction de pierres plates rectangulaires
de bonne taille posées à peu près à l'horizontale
→ + récent



Tr. 1.

AXX

XX



non tholos xx autre mur ^{XXA} voir coupe.

- amise
- couche blanche la recouvrant partiellement et passant non XXA
- XXA
- construction mur phase 2 couche noire venant s'ajouter contre et passant sur XXA et devant xx
- couche noire
- tholos xx

Tr. 1

entre M¹ et II coupe I-I

mise au jour d'une portion du mur qui se révèle très rapidement être un pan de mur isolé, ne continuant ni à droite ni à gauche, seule la partie supérieure se perd dans l'ensemble du mur.

cf coupe avant départ de la partie droite.

à droite changement de rythme, la phase de construction, comprend un sol d'occupation

le pan de mur est concave - à la base - murus large pied au sommet

- assise inférieure, 3 poses pierres partie droite / 1 sol
- pierres plates rectangulaires à droite 3 assises / 1 sol (cette brûlée)
- à gauche 4 assises sol brûlé à la hauteur de la 3^e assise pendage général compensé.
- à droite bourrage de pierres irrégulières puis pierres plates obliques. Le bordent de l'alignement primitif / sol
- gauche 2 assises pierres obliques
- retour à l'horizontale à droite 8 assises pi / sol
- à gauche sur 3 assises. le mur semble avoir été détruit
- en diagonale bourrage de pierres irrégulières - le mur cesse

à ce moment là d'être un élément isolé pour devenir
un élément constituant de l'air.

Tr. 6

Coupe le long du chemin au SE du site, à environ 150 m de la fosse faillée par Diakon

couche 1 couche de surface. pente contraire au pendage général de couches qui est E-W. Terre brun-gris, légèrement granuleuse contenant ~~des~~ pierres. peu de matériel (pas de riley) - nettent sans séparation de la couche 2 par une ligne de pierres de petite taille.

couche 2 niveau d'habitation I S-70, S-71 (cf.) →
à l'E se termine en rillelet. (Terre brun gris avec pas petits couche 2A de brèche voir plus loin)
Avec ^{2B} couche de terre cendreuse

couche 3 couche de terre cendreuse, gris, pulvérisante. contenant riley et os. s'opinit à l'E ~~devenant une mince ligne en allant vers l'ouest~~ de puissance variable

couche 4 petites terre fine gris beige, contenant de cubes petits pierres d'os (limitée)
et interrompée par la couche 5
coupe S. 73⁷² et entame S. 74

couche 5 niveau d'habitation II A S. 72, S. 73 (cf.)

couche 6 couche fine (5 cm #) terre cendreuse blanchâtre, gris-rouge contenant de cubes os animaux
semble toute la couche 7

couche 7 niveau d'habitation II B S. 74, S. 76 (cf.)
II B

sa également en s'aminçant vers l'E
couche 108 couche contenant de vlx palets avec terre cendreuse
fine - marquée par ~~par~~ une ligne de centres noirs, ligne
~~limite~~ terre cendreuse et vlx cendrey, bande
~~couche 109~~ rupture de pente, remplissage, tentative pour arriver
à l'horizontalité, aplatis.

couche 109 rend compte d'une cuvette (cf.) creusée vraisem-
-ablement au flanc d'l pente
ainsi que vol charbonnés à l'E

couche 110 terre beige fine avec lign de centre, palets et os
marqués ~~par~~ et ~~par~~
couche 111 niveau d'habitation III cf. S. 75, S. 77

sera certainement à reprendre - on pourra notamment distinguer
un III A (S. 77) et un III B (S. 75) demandant à être
éclairci III A III B

couche 112 remplissage sur S. 75 - terre jaune avec de vlx
pierres de petite taille ampeluses très fines, de m^e nature que
le rocher, contient des os et vlx

couche 113 rocher.

S. 70 - Tr. - 630000 - 1000 - 2000

Couche 2 - niveau d'habitation I. se décompose en 2 phases =

2A. destruction de la maison, couche comprise entre la ligne de jets marquant la fin de 1 et une couche centaine (à l'estérieur de l'habitation S71) qui est contemporaine de l'occupation de S71

2B. occupation proprement dite de la maison

mais premières

D'une façon générale les constructions du niveau I sont des constructions primitives, à en juger par S 70 et 71, contrastant fortement avec les constructions du niveau d'habitation II sur lesquelles elle se fonde et qui elles ont écarté de leur pied (cf mur de briques crues de S. 73).

Les constructions du niveau II utilisent la brique crue, sur un petit revêtement de pierre, ainsi que pierre et pisé. malgré leur aspect + rapide continuité de l'occupation indiquée par les sols de la habitation.

S. 70 T-6

Ø int. > 2 m

8

couche 2 niveau d'habitation I

habitation partiellement détruite par l'érosion et coupée par le passage du bull-dozer

mur conservé sur 2 axes # 58 cm environ

pièces usées dans du pisé blanchâtre

l'habitation est construite sur 572 m sur un pavage de pierres plates prises dans un endroit blanc-pisâtre remuant avec contre le mur

4 sols d'occupation alternant avec des lits de cendre épaisseur des sols de 2,5 cm à 3,5 cm

la partie sup. du remplissage contient des fragments de pisé
Ø en coupe 1,80 m interne, conservé

→ A noter cō à CAC le remplissage de la maison est fait de cendres gris-noir.

S 70 est accolé à S 71

S 71

Tr-6

Ø ext. > 2,80 m

couche 2 niveau d'habitation I
habitation bien conservée



mode de construction ≠ de S.70

cà S.70 le sol a été nivelé et pavé avec de gros pierres, plats de préférence. dans la partie droite 1 seule arête, dans la partie gauche 2 arêtes = gros blocs, puis, dessus, pierres plus petites.

murs de pierres à gauche 6 arêtes. gros blocs 90-95 cm ht

à droite 5 arêtes gros blocs puis pierre + petits 60 cm

pierres riches formant le mur externe de l'habitation, mur interne fait de briques cuites de couleur brun-beige de 6 à 6,5 cm d'épaisseur

une tombe a été aménagée à l'intérieur de S.71. possible de voir de quel niveau elle a été creusée crâne visible en coupe. tombe creusée dans le mur de briques cuites.

en raison de la façon et cette habitation a été enterrée, il n'est pas possible de distinguer le sol d'occupation, seuls les briques et visibles.

Ø int. > 2m

Tr-6

S 72

9

couche 5 niveau d'habitation II A

mur de droite délimité par la fosse couche 4

mur de gauche 5 assises, pierre assise inférieure fon blanc, assises 2 et 3 pierres plates, assise 4 riles, assise 5 pierre. # 45 cm ht

pierres jointoyées avec enduit blanchâtre

revêtement interne du mur 6 à 8 cm épaisseur, semble avoir été posé à plusieurs reprises

sols d'occupation alternant avec les lits de cendres

3 sols - sol inférieur petite anvette (?) de prévision de l'enduit



6 cm profondeur, 11 cm d'ouverture

sol 2. plaque de grès brûlé, de couleur verdâtre

sol 3. traces d'un foyer. argile cuite

S. 73

Tr. 6

Ø int. → 1,30
1,70

couche 5 niveau d'habitation II A

mur de gauche détruit par poche couche 4

mur de droite saubanelement de 2 pierres plates surmonté de
briques cotes 4 briques cotes lit moyenne 4m sans beige

lit conservée 30 cm joint épais 2 cm de couleur blanche
traces d'un revêtement extérieur (3 cm d'épaisseur)

2 niveaux d'occupation très nets, séparés de 4 cm environ.

niveau sup. reposant sur un lit de petits pierres et pierres plates

niveau inf. reposant sur de pt. pierres plates. juchant à environ
4 cm au dessus

les briques du mur de droite ont été écrasées par les grosses pierres
du mur de S. M qui reposent en partie sur lui.

profil général de l'isol : en cuvette

mur d'environ 35 cm d'épaisseur. il est vraisemblable de penser
que le mur tourné, le hall d'après n'aurait pu exister en l'état
qu'une petite partie de la maison.

2,60
Ø int > 1,80

Tr-6

S. 74

10

couche 7 niveau d'habitation III I B

habitation en grde partie détruite par l'ouverture du chemin



le mur, mlt le mur de droite, sont coupés
en viflet. murs en briques cotes

mur de gauche. 7 anses de briques cotes de couleur blanchâtre

oints couleur brun clair ht conservée 53 cm environ

largeur du mur 37.38 m

ht briques de 4 à 8,5 cm

oints épais, 2 à 3 cm environ

Les joints (sur ht) ainsi que les briques contiennent de petites pierres
revêtement sur les 2 faces

mur de droite conservé sur 8 anses, paraît très large, impression

donnée par l'épancement d'une partie de la coupe

ht conservée 47 cm

sols d'occupation 6 sols et le sol supérieur correspond à la surface
de grosses pierres

l'aspect des sols de cette habitation est différent de celui constaté sur
les autres habitations, murs épais 1,5 m en moyenne. le remplissage
entre chaque sol est de couleur brun-beige. Chaque sol comprend vrais-
semblablement de nombreuses réfections (aspect feuilleté) et peu près de la même
couleur que le remplissage, sauf 1, de couleur blanchâtre
habitation vraisemblablement de grde dimension: la corde de la partie
conservée est d'environ 1,90 m.

S 75 Tr. 6

3.00
Ø int. > 2.30

couche 11 - niveau d'habitation IV - III

habitation en partie détruite par l'ouverture du chemin repose sur un remplissage (couche 12) placé pour compenser les escarpements de la roche

pour { sur ce remplissage pose d'une couche enduit blanchâtre, non circonscrit à l'emplacement exact de l'habitation d. OAK.

mur fait de pierres plats rectangulaires, comparables à ceux utilisés pour la construction du "huc"

mur conservé sur 7 arises hauteur moyenne 55cm

pierres liées par pisé

le mur semble avoir été construit en 1^{er} - la 1^{er} arise semble avoir été jetée sur 1 lit de pisé - est placée à l'intérieur de l'habitation à la hauteur de la 1^{er} arise. À l'extérieur est blanc-châtre remonte contre le mur



mur fait de 2 rangées de pierres

le remplissage de l'habitation est fait de terre caillouteuse prise contenant de très nombreuses pierres.

2,60
Ø int. > 1,60

Tr-6 S 76 11

couche 7 niveau d'habitation III IAB

habitation en pisé très endommagée par l'ouverture du chemin
couverte sur 1,40 m de hauteur minimum.


semble avoir été de plan ovale [prendre photographie montrant
les traces sur le sol]

brigues blanches

nécessité pour monter l telle construction d'1 coffrage

le cœur du mur est fait d'argile (marne) blanchâtre contenant
de nombreux cailloux ainsi que qqs silex. + revêtement interne
et externe. largeur du cœur 30 cm #

enduit épais de 4 à 5 cm → au total + 10 cm à l'épaisseur
du mur

en creux  le mur a été creusé par l'érosion, niellement des
eaux a pénétré derrière l'enduit, en a détruit une partie et a
entamé le cœur du mur

ouverture aménagée ds le mur de pisé. bouchée par la suite
par un baurrage de pierres et de terre (construite)

ils si porte, se trouve en hauteur. et orientée vers la pente
et non pas vers la rivière

Dat \varnothing mit $\rightarrow 2,50$

T. 6

S. 77

12

canche 11 niveau d'habitation IV III

constante après S. 75 mais appartient à la canche 11 = 11A
mur de droite, mur de pierres de taille moyenne conservé sur 7
mètres, noyées dans du pisé lit 47 cm
mur de gauche briques cuites lit 38 cm. largeur 42 cm.

Cette habitation semble avoir une histoire complexe
mur de droite auquel correspond un sol, enduit rose - Mandhatare

①



② réfection du mur de pierre calage terre + pisé pierres
posées sur le sol ancien, sols nouveaux



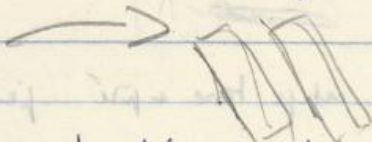
à gauche les sols charbonneux se heurtent à des briques

③ construction en réédification du mur de gauche englobant
une partie du sol brûlé du niveau précédent.
surélévation du mur de briques et adjonction d'un mur en pierres

51
ff 2 2.71 02.8 < 1.5 10
noyées dans du pisé



- ④ occupation . sol contenant de nombreux os en cuvette
⑤ effondrement mur de pisé briques crues tombées



6 briques tombées, in situ, in situ que briques du mur
joint pris, brique pris jaunâtre
Abandon de la maison

Ø est > 2,20 m

Tr. 6

S. 78

13

à fouiller entièrement

II B

Mur appartenant en long dans la coupe.
grande habitation ovale?

pierres 4 anses ht conservée. 48 cm #

pierres utilisées sont des pierres rectangulaires plates comparables par leur module aux pierres employées de la construction de la mur. cf. Tr. 1 et 3
Surmontée par une couche de terre cendreuse (p.c. gris) saucé contenant de nbx ossements animaux

An premier plan devant S. 78 structure ovale : pierres
disposées sur le sol subrectangulaire

1,10 m x 69,5 cm

le centre est rempli de pierres + petits st. 1 st le veinelle
en andinite



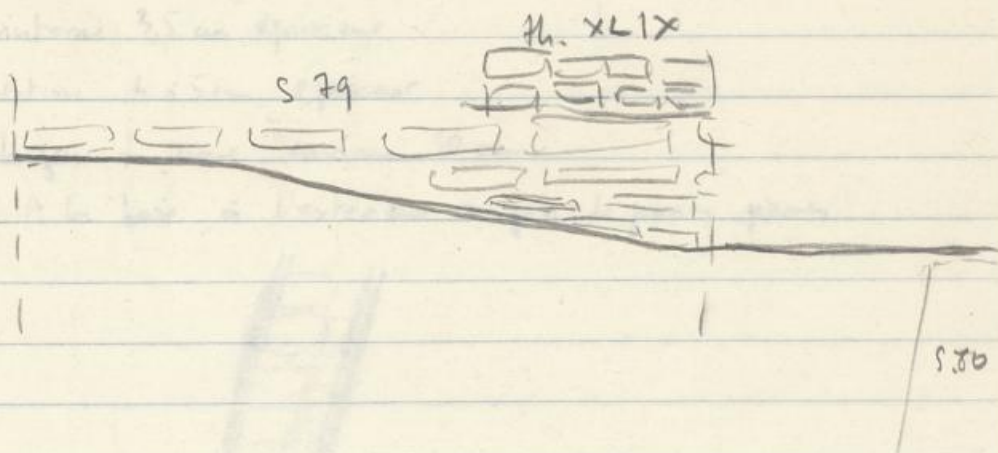
À droite structure faite de petites pierres semblent disposées en
cerce

(Non loin, à droite, présence d'1 st l'ocre jaune)

S. 79

Tr. 3

habitation surmontée par Molo XLIX décentré
 apparaît à la largeur de Tr. 3 = 1,50m. Tentative pour rattraper l'horizontale au S 6 anses, au N. 2 anses couvertes, petits pierres plates ht conservée N 15cm S 38cm
 sur S 79 par le sol charbonneux qui passe par dessus S. 80




piers et terre pisé

Tholon XLIX

conservé sur 5 ans

pierr et de la pierre

lit conservée 36 cm



franchille

A la suite de la visite de la pierre et de la pierre

(Nouveau plan de la pierre et de la pierre)

Tr. 3

d. 1.2

habitation déjà trouvée, décapée en partie par Dikairo près
 du mur, environ $\frac{1}{4}$ de la circonférence (arête inférieure)
 indiquée sur plan sans numéro de Mols → S. 80

conservée sur 1 m de ht environ 13 anses

murs de pierre + pisé avec revêtement interne et externe
 interne 3,5 cm épaisseur

externe 4 à 5 cm épaisseur

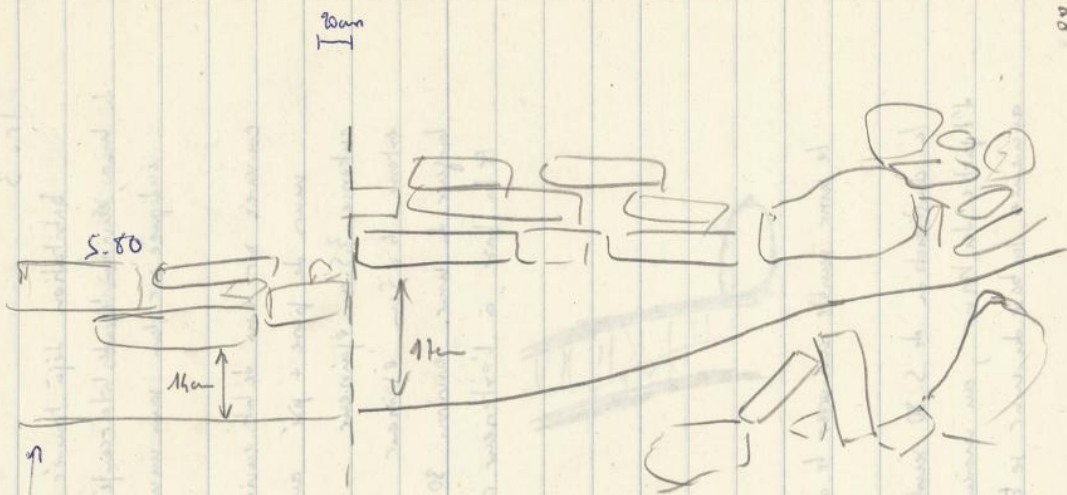
largeur du mur environ 30 cm

À la base, à l'extérieur renforcé de grosses pierres



le mur semble annoncer le départ d'une voûte

la construction de S. 80 semble avoir été contemporaine
 d'une partie du mur, au moins contemporaine, peut-être +
 ancienne la base du mur se trouve à environ 1 →



↑
 ligne de terre francheuse
 avec p₁ onement 5 auim₇
 d. j. 2 crosin de mur.

72 1108.80
 14

quinzaine de centimètres ~~de~~ plus bas que la base du
mur 11e-110

il semblerait plus logique qu'on ait construit d'abord la maison
puis le mur en second, qui aurait été l'habitation

difficulté de construire le mur d'l maison et mettre le
revêtement de pisé dans un faible intervalle : dans la coupe

20 cm séparent le mur, du mur de S.80

←

Tr. 6

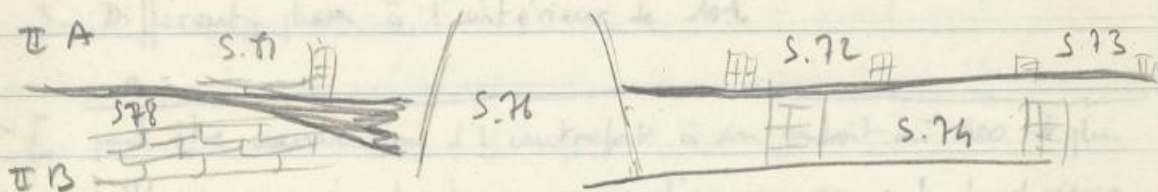
S. 81

couche 75 niveau d'habitation III II A

problème de rattacher cette habitation au niveau II ou
au niveau III

II et III semblent très liés l'un à l'autre, pourraient être
appelés II A et II B en raison de la permanence de S. 76
correspond donc à la période d'occupation interne de cet emplace-
ment

niveau d'habitation II



à l'intérieur même de S. 76 il est peut être possible de
retrouver cette division II B avec ouverture fauchonnant

II A, avec ouverture voignée

la réparation entre II A et II B couche 6 couche centreuse
(très centreuse)

Étude du "contrefort" = loc-101

1. Mur 100

2. Construction de 101 accolé à 100. photo. du joint
 b. la base de 101 est beaucoup plus basse que celle de 100.
 environ 1,50 m de ~~h~~

la base de 100 a été atteinte à l'endroit où 101 a été placé

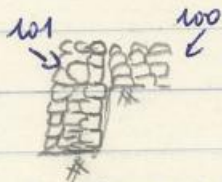
101 repose sur une mince couche de terre brune reposant elle sur
 le sol vierge (morce argileuse blanchâtre - cf. Tr. 1) atteint à l'en-
 droit.

3. Différents phases à l'intérieur de 101.

a.:

[peut être construction d'un contrefort à un endroit où 100 est plus
 faible, i.e., murus haut, en raison d'un excarpement du sol vierge,
 remuée puis descente

? en coupe



A vérifier = poursuivre le décapement de la base de 101 au

moment où il tourne et où il se raccorde à 100]

a = construction d'un mur (101) de 1,50 de ht environ, gros blocs
 irréguliers et fins pierres plates rectangulaires

b. construction de 102 5 anses grosses pierres, lion de l'ali-

81
N-T
III. H 2
niveau de 101, 102 et 103
guement. mur, muret - de rautier? un hauteur sur
101 phase a

de la construction du contrefort 103 semble avoir été antérieure
à celle de 101, tout au moins de sa partie supérieure.

l'espace entre 101 et 103 est rempli par un calage ~~104~~ postérieur
à 102, mais sur lequel s'appuie 101 de sa partie sup.

ce calage semble s'être fait de façon lente. certains caudex
de pisé et de centre pie l'on voit de la cage N se retrouvent entre
les pierres du calage - cependant les caudex de cage remontent
(une fissure est visible entre 103 et 101 qui est oblique \ et
101 semble bien prendre appui sur 103)

x portement contre le calage 104

base 100 $22,4$ $\rightarrow 181,60$

sol vierge à la base du contrefort: $33,3$ $\rightarrow 180,51$

sol vierge base du contrefort: $31,4$ $\rightarrow 180,70$

base du mur de soutène^t: $27,6$ $\rightarrow 181,08$

sommet " $= 18,3$ $\rightarrow 182,01$

base du mur (~~22,4~~) de T.R.I: $24,6$ $\rightarrow 181,38$
 $= \text{sol vierge}$

à partir de $182,79 + 1,05 = 183,84$

3m.

Mh 76

- Tr. 1 entre Mh. I et II et mur
 Tr. 2 entre mur et Mh
 Tr. 3 entre Mh XLIX et mur
 Tr. 4 entre Mh III - XVI et X et mur
 Tr. 5 entre Mh. XX et mur
 Tr. 6 coupe le long du chemin
 Tr. 7 bandage
 Tr. 8 bandage
 Tr. 9 bandage
 Tr. 10 bandage

Locus.

loc. 100 désigne le "mur"

101, 102... désignent les éléments composants le mur en liès au mur.

= 101 Tr. 4 "contrefort"

102 Tr. 4 mur et de soutien

103 Tr. 4 "contrefort" à la hauteur de Mh. III

104 Tr. 4 calage entre 101 et 103

105 Tr. 1

1976.

- S. 70 Tr. 6 couche ~~2~~ 2 niveau d'habitation I
S. 71 Tr. 6 couche ~~2~~ 2 niveau d'habitation I
S. 72 Tr. 6 couche ~~5~~ 5 niveau d'habitation II
S. 73 Tr. 6 couche ~~5~~ 5 niveau d'habitation II
S. 74 Tr. 6 couche ~~7~~ 7 niveau d'habitation III
S. 75 Tr. 6 couche ~~11~~ 11 niveau d'habitation IV
S. 76 Tr. 6 couche ~~7~~ 7 niveau d'habitation III
S. 77 Tr. 6 couche ~~11~~ 11 niveau d'habitation IV
S. 78 Tr. 6 couche 7 niveau d'habitation III
S. 79 Tr. 3
S. 80 Tr. 3
S. 81 Tr. 6 couche 7 niveau d'habitation III

1976

Liste L participants

Scott Redford

Lucy Burke

Ann Crony

Ann

Gretchen Hoagland

Kay Simpson

Debbie

Diana

Brian Cobar

Albert Hene

Serge Remmel